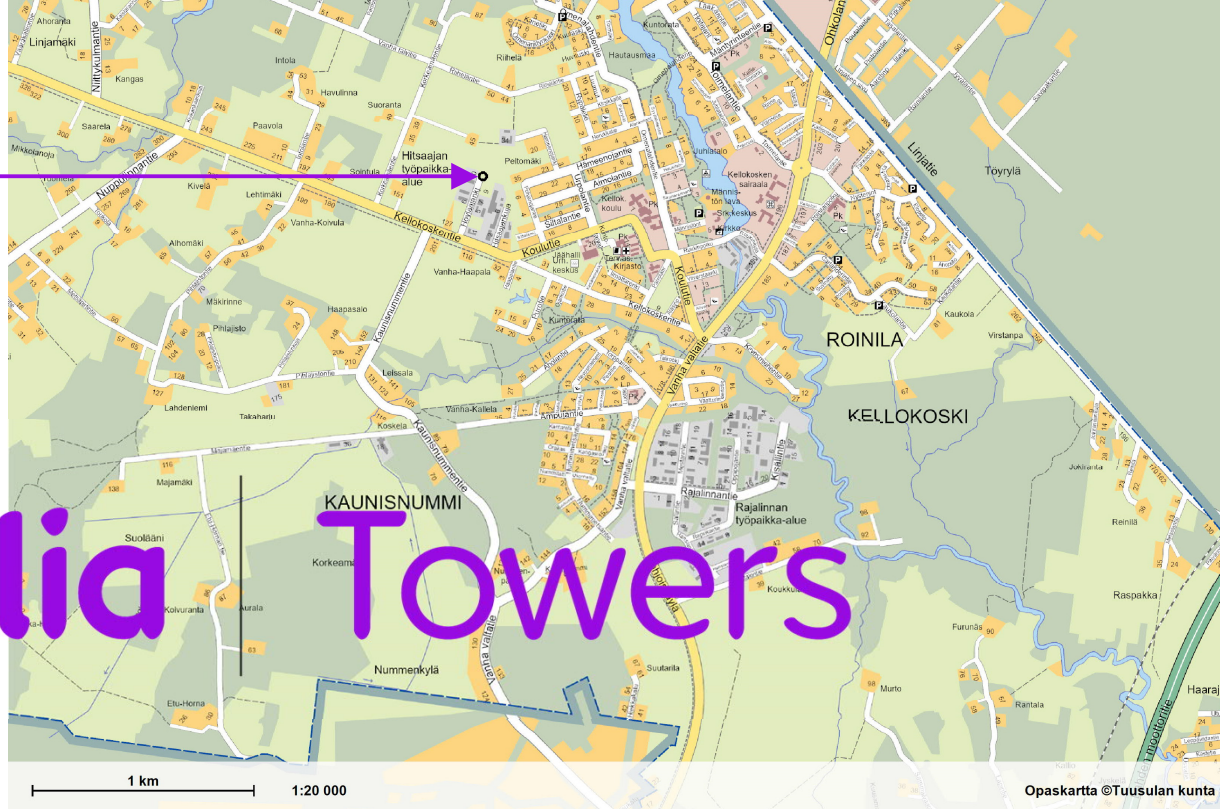


kohteen tunnus: Inkilä



Telia Towers



tunnus: Inkilä, id 09 858 21202

Höylääjänkuja 13d (Siltalanpuisto)

04500 KELLOKOSKI

(sijainti kunnassa: Tuusula)




KARTTA, OLEVAN MASTON PEITTO- / PALVELUALUE

Oleva masto (putkiristikkopylväs), korkeus 42 metriä ja laitesuoja.
Mastossa ei ole haruksia.

tunnus: **Inkilä**, id 09 858 21202

Höylääjänkuja 13d (Siltalanpuisto), 04500 KELLOKOSKI

OLEVAN MASTON MATKAVIESTINVERKON PEITTO- / PALVELUALUE (Telia Finland Oy:n matkaviestinverkon)

-  = masto (Inkilä)
-  = ympärillä oleva lähin masto
-  = ympärillä oleva lähin masto (rakenteilla-/rakennettu)

Kartaan on graafisesti pyritty hahmottamaan, että miten käytännössä tukiasema palvelee aluetta.

Pylväässä on yhdellä operaattorilla kolme antennia (suuntaa/solua). Peitto ulottuu muutaman sadan metrin päähän. 4G- ja 5G peitto palvelee myös esitetyn alueen ulkopuolta jonkin verran, mutta maisemassa oleva puusto, rakennukset ja maaston korkeuserot rajoittavat peittoaluetta. Pyrkimys on, että peittoalue palvelee haluttua/tietyä aluetta.

Yksi tukiasema voi palvella samanaikaisesti vain rajallisen määrän asiakkaita. Sen kapasiteetti on rajallinen.

